

REPUBLICA DEL PERU



RESOLUCION JEFATURAL

Lima, 28 de MARZO de 2019.

VISTOS:

El Memorándum N° 258-2019-OGPP/INEN de fecha 05 de marzo de 2019 de la Oficina General de Planeamiento y Presupuesto, el Informe N° 234-2019-OPE-OGPP/INEN del 04 de marzo de 2019 de la Oficina de Planeamiento Estratégico; el Informe N° 252-2019-OAJ/INEN de fecha 18 de marzo de 2019 de la Oficina de Asesoría Jurídica y,

CONSIDERANDO:


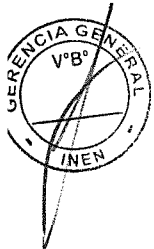
Que, mediante Ley N° 28748 se otorgó al Instituto Nacional de Enfermedades Neoplásicas (INEN), la categoría de Organismo Público Descentralizado, con personería jurídica de derecho público interno y con autonomía económica, financiera, administrativa y normativa, adscrito al Sector Salud; calificado posteriormente como Organismo Público Ejecutor, en concordancia con la Ley Orgánica del Poder Ejecutivo;

Que, mediante Decreto Supremo N° 001-2007-SA, publicado en el Diario Oficial "El Peruano", el 11 de enero del 2007, se aprobó el Reglamento de Organización y Funciones del Instituto Nacional de Enfermedades Neoplásicas (ROF-INEN), estableciendo la jurisdicción, funciones generales y estructura orgánica del Instituto, así como las funciones de sus diferentes Órganos y Unidades Orgánicas;

Que, la Ley N° 29664, Ley que crea el Sistema Nacional de Gestión de Riesgo de Desastres (SINAGERD) y su Reglamento, aprobado mediante Decreto Supremo N° 048-2011-PCM, faculta en el artículo 13° a los Titulares de las entidades y sectores del Gobierno Nacional a constituir y presidir los Grupos de Trabajo de la Gestión del Riesgo de Desastres, como espacios internos de articulación para la formulación de normas, planes, evaluación y organización de los procesos de Gestión del Riesgo de Desastres en el ámbito de su competencia;

Que, mediante Resolución Jefatural N° 06-2018-J/INEN, de fecha 11 de enero de 2018, se resolvió: "Reconformar el Grupo de Trabajo de la Gestión del Riesgo de Desastres del Instituto Nacional de Enfermedades Neoplásicas", quien ha elaborado, el proyecto denominado "Plan de Contingencia ante el periodo de lluvias intensas – año 2019", el mismo que tiene por objetivo responder oportuna y adecuadamente ante los efectos adversos producidos por las lluvias intensas a nivel de usuarios internos y externos;

Que, conforme se desprende de los documentos de vistos, la Oficina General de Planeamiento y Presupuesto y la Oficina de Asesoría Jurídica han efectuado su revisión al proyecto en mención, el mismo que recomiendan su aprobación;



Que, el proyecto del Plan de Contingencia ante el periodo de lluvias intensas – año 2019, se ha elaborado de acuerdo a lo estipulado en la Resolución Ministerial N°188-2015-PCM, con la cual se aprueban los “Lineamientos para la formulación y aprobación de los Planes de Contingencia”, y es concordante con lo establecido en el Plan Estratégico Institucional 2019-2021, aprobado con Resolución Jefatural N°299-2018-J/INEN, de fecha 30 de mayo de 2018, el que contempla en el Objetivo Estratégico N° 06: “Mejorar la implementación del Sistema de gestión de riesgos ante emergencias y desastres en el INEN”; y, con la Resolución Jefatural N° 024-2019-J/INEN, de fecha 06 de enero de 2019, que aprueba el Plan de Trabajo: Programa Anual de Actividades 2019 del Grupo de Trabajo de la Gestión del Riesgo de Desastres del Instituto Nacional de Enfermedades Neoplásicas, por lo que corresponde su autorización;

Contando con el visto bueno de la Sub Jefatura Institucional, de la Gerencia General, de la Oficina General de Planeamiento y Presupuesto y de la Oficina de Asesoría Jurídica del Instituto Nacional de Enfermedades Neoplásicas - INEN;

De conformidad con las atribuciones establecidas en la Resolución Suprema N° 004-2017-SA y del artículo 9° del Reglamento de Organización y Funciones del Instituto Nacional de Enfermedades Neoplásicas - INEN, aprobado mediante Decreto Supremo N° 001-2007-SA;

SE RESUELVE:


ARTÍCULO PRIMERO: APROBAR el “Plan de Contingencia ante el periodo de lluvias intensas – año 2019”, elaborado por el Grupo de Trabajo de la Gestión del Riesgo de Desastre del Instituto Nacional de Enfermedades Neoplásicas, el mismo que en anexo forma parte integrante de la presente Resolución.

ARTÍCULO SEGUNDO: ENCARGAR a la Oficina de Comunicaciones de la Gerencia General del INEN, la publicación de la presente Resolución en el Portal Web Institucional.

REGÍSTRESE, COMUNÍQUESE Y PUBLÍQUESE.



Dr. EDUARDO PAYET MEZA
Jefe Institucional
INSTITUTO NACIONAL DE ENFERMEDADES NEOPLÁSICAS





PERÚ

Sector de Salud

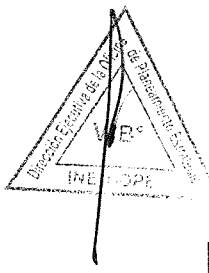
INEN INSTITUTO NACIONAL DE ENFERMEDADES NEOPLÁSICAS



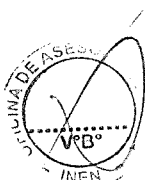

“DECENIO DE LA IGUALDAD DE OPORTUNIDADES PARA MUJERES Y HOMBRES”
“AÑO DE LA LUCHA CONTRA LA CORRUPCIÓN Y LA IMPUNIDAD”

“PLAN DE CONTINGENCIA ANTE EL PERIODO DE LLUVIAS INTENSAS - AÑO 2019”

GRUPO DE TRABAJO DE LA GESTIÓN DEL RIESGO DE DESASTRES



INSTITUTO NACIONAL DE ENFERMEDADES NEOPLÁSICAS



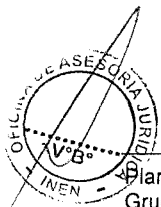
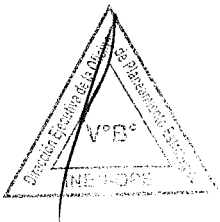
FEBRERO 2019



"DECENIO DE LA IGUALDAD DE OPORTUNIDADES PARA MUJERES Y HOMBRES"
 "AÑO DE LA LUCHA CONTRA LA CORRUPCIÓN Y LA IMPUNIDAD"

INDICE

INTRODUCCIÓN	03
I. INFORMACIÓN GENERAL	04
II. MARCO LEGAL Y NORMATIVO	04
III. OBJETIVOS	06
3.1 OBJETIVO GENERAL	06
3.2 OBJETIVOS ESPECÍFICOS	06
IV. DETERMINACIÓN DEL ESCENARIO DE RIESGO	07
4.1. SITUACIÓN DE LA GESTIÓN PROSPECTIVA Y CORRECTIVA DEL RIESGO DE DESASTRES	07
4.2 IDENTIFICACIÓN DE PELIGROS DEL ÁMBITO	08
4.3 IDENTIFICACIÓN DE LOS ELEMENTOS EXPUESTOS Y VULNERABILIDADES	09
4.4 DETERMINACIÓN DEL RIESGO	13
V. PROTOCOLO PARA LA CONTINUIDAD DE SERVICIOS	15
VI. ACTIVIDADES	15
6.1 PREPARACIÓN	15
6.2 RESPUESTA	16
6.3 SEGUIMIENTO	17
6.4 ACTIVACIÓN DEL PLAN	17
6.5 ZONAS DE EXPANSIÓN Y OTROS	18
6.6 TELÉFONOS DE IMPORTANCIA	19
6.7 PRESUPUESTO PARA SU IMPLEMENTACIÓN	20
VII. ANEXOS APLICABLES	20
7.1 FORMATO - EDAN (EVALUACIÓN DE DAÑOS Y ANÁLISIS DE NECESIDADES DE SALUD)	20
7.2 TARJETA DE TRIAGE	23





PERÚ

Sector de Salud



"DECENIO DE LA IGUALDAD DE OPORTUNIDADES PARA MUJERES Y HOMBRES"
"AÑO DE LA LUCHA CONTRA LA CORRUPCIÓN Y LA IMPUNIDAD"



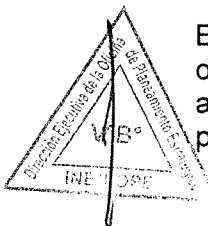
INTRODUCCIÓN

El Perú es un país ubicado en una región permanentemente expuesta a una serie de fenómenos naturales y acciones provocadas por el hombre, que pueden desencadenar en desastres debido a su alta vulnerabilidad y en algunos casos han afectado la calidad de vida de la población, por las cuantiosas pérdidas de vidas humanas, viviendas, patrimonio, establecimientos de salud. Lima es una metrópoli con diversidad cultural, social, económica y geográfica; reflejada en sus costumbres, formas de construcción, tipos de terrenos y otras características sociodemográficas, que nos exigen adecuadas estrategias de prevención, mitigación y preparación ante fenómenos naturales, como las lluvias intensas.

En ese sentido, el Instituto Nacional de Enfermedades Neoplásicas siendo un instituto especializado y desconcentrado del Ministerio de Salud con autonomía técnica y administrativa, encargado de formular, normar y asesorar el desarrollo de la política de salud, brindando atención sanitaria de mediana y alta complejidad en el campo de las enfermedades oncológicas, con 79 años de vida institucional; debe formular planes en el marco del Sistema Nacional de Gestión del Riesgo de Desastres-SINAGERD, para hacer frente a posibles desastres ocasionados por fenómenos de origen natural.

Dentro de los fenómenos hidrometeorológicos y oceanográficos, se encuentran las lluvias intensas. La temporada de lluvias en nuestro país es un evento recurrente presentando características diferentes, producto de la variabilidad y del cambio climático. Es considerada una amenaza, principalmente cuando está asociada a Fenómenos como "El Niño", pudiendo ocasionar desastres naturales tales como huaycos e inundaciones debido a precipitaciones abundantes e inusuales, generando un impacto negativo en las vías de acceso, los servicios públicos y sobre todo en la salud, lo que sumando a las vulnerabilidades determinan los riesgos para la salud de la población en todo el país.

El Plan de Contingencia ante el Periodo de Lluvias Intensas - Año 2019, establece los objetivos, las acciones y las responsabilidades a nivel institucional, lo que resulta necesario adecuar la capacidad de respuesta a efecto de atender en forma oportuna y adecuada a la población afectada.





"DECENIO DE LA IGUALDAD DE OPORTUNIDADES PARA MUJERES Y HOMBRES"
"AÑO DE LA LUCHA CONTRA LA CORRUPCIÓN Y LA IMPUNIDAD"

I. INFORMACIÓN GENERAL

Sector: MINISTERIO DE SALUD

Establecimiento de Salud: INSTITUTO NACIONAL DE ENFERMEDADES NEOPLÁSICAS

Nivel de Complejidad: NIVEL III - 2

Ubicación: AV. ANGAMOS ESTE N° 2520, SURQUILLO-LIMA

Teléfono: (01)201-6500 / (01)201-6160

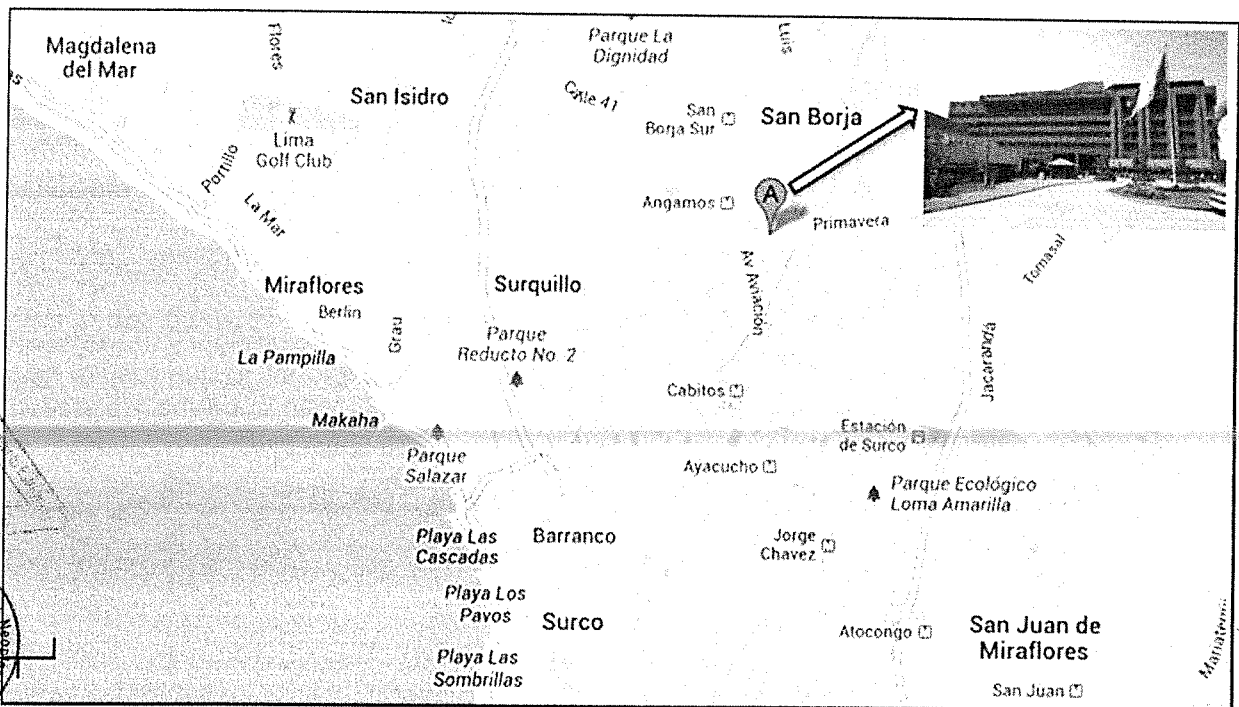
Página Web: <http://www.inen.sld.pe>

Correo Electrónico: comunicaciones@inen.sld.pe / gtgrd@inen.sld.pe

Fecha de la Alerta: 03 MESES: FEBRERO 2019 - ABRIL 2019

Responsables: Mediante Resolución Jefatural N° 06-2018-J/INEN, se reconforma el GRUPO DE TRABAJO DE LA GESTIÓN DEL RIESGO DE DESASTRES DEL INSTITUTO NACIONAL DE ENFERMEDADES NEOPLÁSICAS.

MAPA DE UBICACIÓN GEOGRÁFICA - INEN



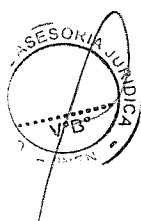

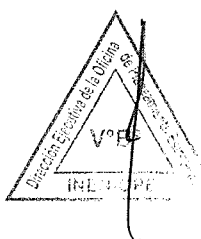
II. MARCO LEGAL Y NORMATIVO

1. Constitución Política del Perú.
2. Ley N° 26842, Ley General de Salud.
3. Ley N° 28101, Ley de Movilización Nacional.
4. Ley N° 28551, Ley que establece la obligación de elaborar y presentar Planes de Contingencia.
5. Ley N° 29664, Ley que Crea el Sistema Nacional de Gestión del Riesgo de Desastres (SINAGERD).



"DECENIO DE LA IGUALDAD DE OPORTUNIDADES PARA MUJERES Y HOMBRES"
"AÑO DE LA LUCHA CONTRA LA CORRUPCIÓN Y LA IMPUNIDAD"

6. Decreto Supremo N° 048-2011-PCM que aprueba el Reglamento de la Ley N° 29664.
7. Decreto Supremo N° 054-2011-PCM, que aprueba el Plan Bicentenario 2012-2021.
8. TUO de la Ley N° 27444 - Ley de Procedimiento Administrativo General.
9. Acuerdo Nacional: "Gestión del Riesgo de Desastres" con la 32° Política de Estado.
10. Decreto Legislativo N° 1129, que regula el Sistema de Defensa Nacional.
11. Decreto Supremo N° 027-2017-SA que aprueba la Política Nacional de Hospitales Seguros, frente a los desastres.
12. Decreto Supremo N° 111-2012-PCM, que incorpora la Política Nacional de Gestión del Riesgo de Desastres, como Política Nacional de cumplimiento obligatorio.
13. Resolución Suprema N° 009-2004-SA, que aprueba el Plan Sectorial de Prevención y Atención de Emergencias y Desastres del Sector Salud.
14. Resolución Ministerial N° 623-2009/MINSA, rectificada mediante R.M N° 843-2009/MINSA, que crea el Comité Nacional de Hospitales seguros frente a los desastres.
15. Decreto de Urgencia N° 024-2010, que aprueba el Programa Presupuestal Estratégico de Reducción de la Vulnerabilidad y Atención de Emergencias por Desastres en el Marco del Presupuesto por Resultados.
16. Resolución Ministerial N° 071-2011-MINSA, Creación de la Comisión Sectorial de Gestión del Riesgo de Desastres en Salud
17. Resolución Ministerial N° 276-2012-PCM, que aprueba los Lineamientos para la constitución y funcionamiento de los Grupos de Trabajo de la Gestión del Riesgo de Desastres.
18. Resolución Ministerial N° 046-2013-PCM, que aprueba los Lineamientos que definen el marco de responsabilidades en Gestión de Riesgo de Desastres en las entidades del Estado en los tres niveles de Gobierno.
19. Resolución Ministerial N° 517-2004/MINSA, que aprueba la Directiva N° 036-2004-OGDN/MINSA-V.01., Declaratoria de Alertas en Situaciones de Emergencias y Desastres, en concordancia con el art. 3 de la R.M. N° 263-2011-MINSA, publicada el 07 de abril 2011, se dispone que la Direcciones Regionales de Salud, de conformidad a la Directiva N°036-2004-OGDN/MINSA-V.01, "Declaratoria de Alertas en Situaciones de Emergencias y Desastres".
20. Resolución Ministerial N° 984-2004/MINSA, que aprueba la Directiva N° 044-MINSA/OGDN-V.01.de Organización y Funcionamiento del Centro de Operaciones de Emergencias del Sector Salud. Derogada por Resolución Ministerial N° 628-2018/MINSA, que aprueba la Directiva Administrativa N° 250-2018-MINSA/DIGERD de Organización y Funcionamiento del Centro de Operaciones de Emergencias y de los Espacios de Monitoreo de Emergencias y Desastres del Sector Salud.
21. Decreto Supremo N° 034-2014-PCM, que aprueba el Plan Nacional de Gestión de Riesgos de Desastres 2014-2021.
22. Resolución Ministerial N° 222-2013-PCM, que aprueba los Lineamientos Técnicos del Proceso de Prevención del Riesgo de Desastres.
23. Resolución Ministerial N° 220-2013-PCM, que aprueba los Lineamientos Técnicos del Proceso de Reducción del Riesgo de Desastres.
24. Guía Metodológica para elaborar el Plan de Prevención y Reducción de Riesgo de Desastres en los Tres Niveles De Gobierno, elaborado por la Dirección de Gestión de Procesos del CENEPRED.
25. Plan de Prevención y Reducción de Riesgo de Desastres de Lima Metropolitana 2015-2018.
26. Resolución Ministerial N° 416-2004/MINSA, que aprueba la Directiva N° 035-2004-OGDN/MINSA-V.01. Procedimientos de Aplicación del Formulario Preliminar de

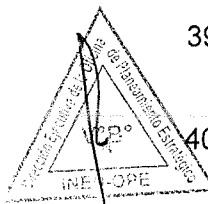




**"DECENIO DE LA IGUALDAD DE OPORTUNIDADES PARA MUJERES Y HOMBRES"
"AÑO DE LA LUCHA CONTRA LA CORRUPCIÓN Y LA IMPUNIDAD"**

Evaluación de Daños y Análisis de Necesidades de Salud en Emergencias y Desastres.

27. Resolución Ministerial N° 171-2018-PCM, que aprueba el nuevo "Manual de Evaluación de Daños y Análisis de Necesidades - EDAN PERÚ".
28. Resolución Ministerial N° 768-2004/MINSA, que aprueba la Directiva N° 040-2004-OGDN/MINSA-V.01, Procedimiento para la Elaboración de Planes de Contingencia para Emergencias y Desastres.
29. Resolución Ministerial N° 794-2006/MINSA, que aprueba la Directiva Administrativa N° 097-MINSA/DIGEMID-V.01: "Directiva Administrativa para el Suministro y Financiamiento de los medicamentos e insumos médico quirúrgico para las acciones de Defensa Nacional y Defensa Civil del Ministerio de Salud".
30. Resolución Ministerial N° 1019-2006/MINSA que aprueba la "Norma Técnica de Salud para la Vigilancia Epidemiológica con Posterioridad a Desastres (naturales/antrópicos) y otras Emergencias Sanitarias (EPIDES) en el Perú"
31. Resolución Ministerial N° 180-2013-PCM, que aprueba los Lineamientos para la organización, constitución y funcionamiento de las Plataformas de Defensa Civil.
32. Resolución Ministerial N°1003-2016/ MINSA, Plan de Contingencia de Salud ante un Sismo de Gran Magnitud en Lima Metropolitana y en las Regiones de Callao y Lima.
33. Resolución Ministerial N° 970-2016/MINSA, que aprueba el Plan de Continuidad Operativa del Ministerio de Salud.
34. Resolución Ministerial N°185-2015-PCM, que aprueban los Lineamientos para la implementación de los procesos de la gestión reactiva.
35. Resolución Ministerial N°188-2015-PCM, que aprueban los Lineamientos para la Formulación y Aprobación de Planes de Contingencia.
36. Resolución Jefatural N° 06-2018-J/INEN, reconforma al Grupo de Trabajo de Gestión del Riesgo de Desastres - INEN.
37. Resolución Jefatural N° 022-2018-J/INEN, que aprueban el Reglamento de Funcionamiento Interno del Grupo de Trabajo de Gestión del Riesgo de Desastres - INEN.
38. Resolución Jefatural N° 024-2019-J/INEN, que aprueban el Plan de Trabajo: Programa Anual de Actividades 2019 del Grupo de Trabajo de Gestión del Riesgo de Desastres - INEN.
39. Resolución Jefatural N° 299-2018-J/INEN, que aprueba el Plan Estratégico Institucional 2019-2021 del Instituto Nacional de Enfermedades Neoplásicas - PEI - INEN.
40. Resolución Jefatural N° 311-2018-J/INEN, que aprueba el Plan Operativo Institucional POI del Instituto Nacional de Enfermedades Neoplásicas - INEN, Año Fiscal 2019.
41. Resolución Ministerial N° 023-2019-PCM, que aprueba la ejecución de simulacros y simulaciones a ser realizados durante los años 2019 al 2021; con la finalidad de afrontar desastres de gran magnitud, en salvaguarda de la vida y seguridad de la población y de su patrimonio.



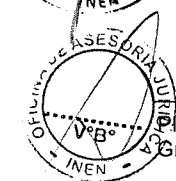
III. OBJETIVOS

3.1 Objetivo General:

Responder oportuna y adecuadamente ante los efectos adversos producidos por las lluvias intensas a nivel de usuarios internos y externos.

3.2 Objetivos Específicos:

1. Promover la participación activa de la colectividad para evitar que los riesgos identificados se conviertan en desastres.





PERÚ

Sector de Salud



“DECENIO DE LA IGUALDAD DE OPORTUNIDADES PARA MUJERES Y HOMBRES”
“AÑO DE LA LUCHA CONTRA LA CORRUPCIÓN Y LA IMPUNIDAD”

2. Impulsar a través de la participación y realización de simulacros el desarrollo de la Gestión Reactiva, en todas las áreas del INEN.
3. Ejecutar acciones y tareas específicas que permitan fortalecer la capacidad de preparación, respuesta y recuperación del paciente y usuario interno del Instituto Nacional de Enfermedades Neoplásicas ante la temporada de lluvias intensas.
4. Optimizar la capacidad de respuesta en los servicios considerados críticos del Instituto Nacional de Enfermedades Neoplásicas ante la afluencia masiva de personas en la jurisdicción de Surquillo, Santiago de Surco, Santa Anita, San Luis, San Isidro, San Borja, Miraflores, Lima, La Victoria, El Agustino y Ate (Área 5c, Anexo 3 de la R.M. N°1003-2016/MINSA).
5. Garantizar la continuidad y calidad en la prestación de los servicios de salud después de las emergencias y desastres en el INEN.

IV. DETERMINACIÓN DEL ESCENARIO DE RIESGO

Se entiende por riesgo a los probables daños sociales, ambientales y económicos de una localidad específica, en determinado periodo de tiempo, en función de su amenaza y vulnerabilidad, afectando principalmente a poblaciones que se encuentran en situación de alta vulnerabilidad, por su condición social, por su edad o por su ubicación territorial, siendo necesario implementar acciones que incluyan medidas sostenibles de prevención y reducción del riesgo.

4.1. SITUACIÓN DE LA GESTIÓN PROSPECTIVA Y CORRECTIVA DEL RIESGO DE DESASTRES

En estas lluvias que enfrentemos se pueden identificar una serie de amenazas que ponen en peligro la salud de las personas, los servicios y los bienes materiales a los cuales se han identificado como huaycos, inundaciones, desbordes de ríos, además de la probabilidad de ocurrir un desastre natural (terremoto, sismo, etc.) o algún daño producido por la mano del hombre (incendio, etc.), así como el colapso funcional debido a la demanda masiva de atención de emergencia que supere las capacidades de respuesta de los servicios de salud.



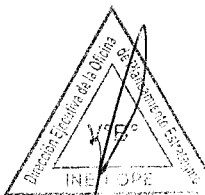
La ocurrencia también de posibles eventos adversos de magnitud variable como incremento de la movilización de la población en la ciudad capital o al interior del país, que podría generar mayores riesgos de sufrir accidentes de tránsito con víctimas múltiples, concentraciones y aglomeraciones con potenciales alteraciones del orden con riesgo de asfixias, desmayos, contusiones, intoxicaciones, las que pueden provocar considerables números de víctimas de diversa gravedad e importantes pérdidas económicas, llegando al Instituto de manera simultánea víctimas de dicho siniestro entre heridos graves y no graves.

Así mismo, a raíz del evento adverso se pueden producir daños en los ambientes del INEN, con heridos entre el personal del Instituto, pacientes y visitantes.

El Instituto Nacional de Enfermedades Neoplásicas se encuentra ubicado en la Av. Angamos Este N° 2520 en el distrito de Surquillo, provincia y departamento de Lima, tiene una edificación de 7 pisos y se desarrolla sobre una plataforma de dos pisos y sótano. Es un edificio diseñado y construido para el desarrollo de actividades de Atención Hospitalaria.

Cuenta con cerco perimétrico consolidado y tres vías de acceso diferenciadas:

- Público en general, peatonal sobre la Av. Angamos, vehicular sobre la misma avenida.



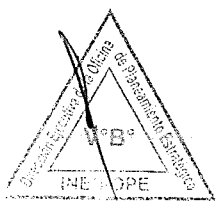
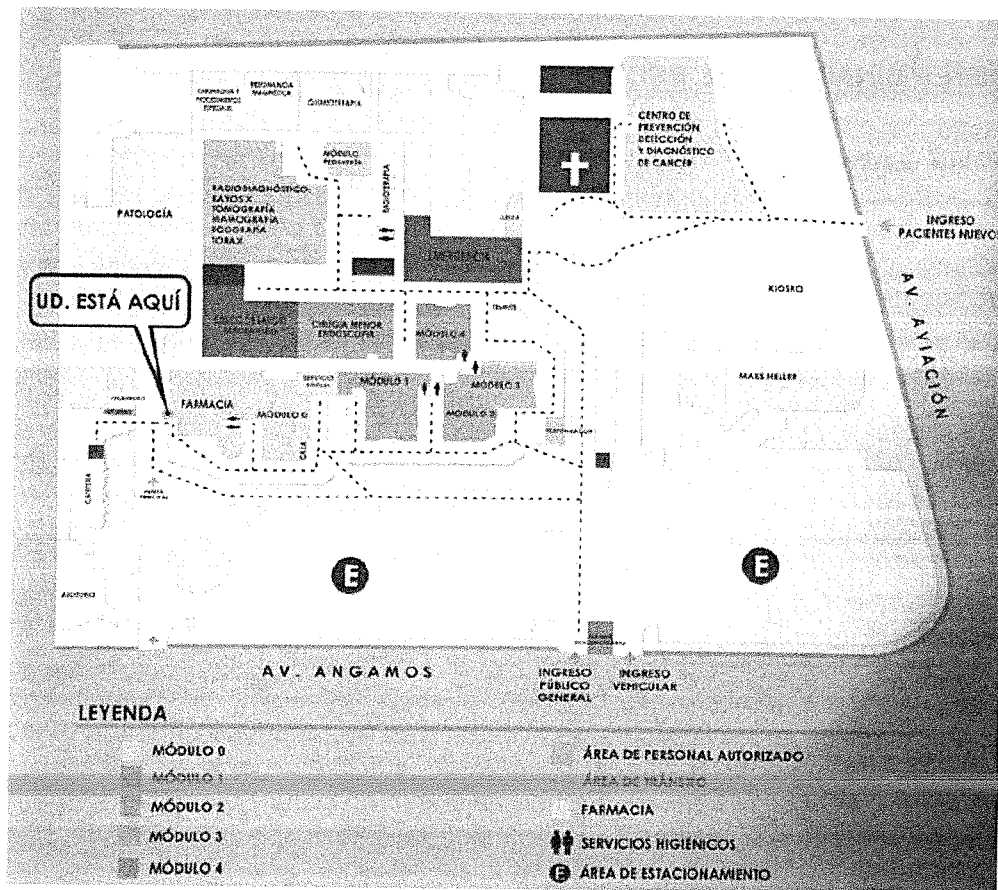


"DECENIO DE LA IGUALDAD DE OPORTUNIDADES PARA MUJERES Y HOMBRES"
"AÑO DE LA LUCHA CONTRA LA CORRUPCIÓN Y LA IMPUNIDAD"

- Emergencia, vehiculares y peatonales, por la misma Av. Angamos, ambulancias con ingreso independiente.
• Público en general, peatonal sobre la Av. Aviación, vehicular desde la misma avenida.

La edificación está distribuida bajo tipología de bloques de forma regular debido a la geometría de sus linderos, siendo la altura máxima de 7 pisos, en donde se realizan las actividades médicas y administrativas de manera integral. Existen espacios de áreas libres interiores las cuales son utilizadas para circulación externa, patios internos, jardines y estacionamiento.

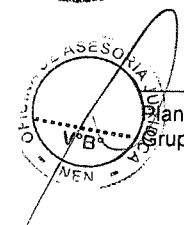
ESQUEMA DE UBICACIÓN DEL INSTITUTO



4.2. IDENTIFICACIÓN DE PELIGROS DEL ÁMBITO.

Las lluvias intensas son fenómenos naturales para los meses de febrero-abril 2019, es previsible la presencia de determinadas situaciones como el desplazamiento a gran escala de ciudadanos a diferentes destinos, la congregación masiva de personas hacia sus centros laborales para realizar diferentes actividades, la alteración del orden y tranquilidad pública a través de actos violentos, vandálicos, saqueos, entre otros, que podrían desencadenar la ocurrencia de eventos adversos masivos.

EVENTO: LLUVIAS INTENSAS 2019
TIPO: FENÓMENO HIDROMETEOROLÓGICO, DE ORIGEN NATURAL
FECHA DE OCURRENCIA: FEBRERO / ABRIL





**"DECENIO DE LA IGUALDAD DE OPORTUNIDADES PARA MUJERES Y HOMBRES"
"AÑO DE LA LUCHA CONTRA LA CORRUPCIÓN Y LA IMPUNIDAD"**

MAGNITUD: MODERADA - ALTA

DURACIÓN: 03 MESES

POBLACIÓN AFECTABLE: 60%

La Comisión Multisectorial ENFEN mantiene activa el Estado de Alerta de El Niño, de magnitud débil, debido al arribo esperado de una onda Kelvin cálida y al debilitamiento anómalo del Anticiclón del Pacífico Sur APS en el mes de marzo, según los pronósticos. Para lo que resta del verano, para la costa norte de Perú es más probable la ocurrencia de lluvias dentro del rango normal a superior, más no extraordinarias como en los años 1983, 1998 y 2017. Sin embargo, no se descarta la posibilidad de eventos puntuales con días lluviosos, particularmente en marzo. Frente a esto, las entidades competentes deberán considerar la vulnerabilidad para la estimación de riesgo y adoptar las medidas que correspondan.

SECUENCIA Y CARACTERÍSTICAS:

La variable climática interanual; que se hace evidente cuando la temperatura del Océano Pacífico Ecuatorial frente a la costa de Sudamérica se incrementa anómalamente; ocasionando la posibilidad del incremento de vectores del Dengue, Malaria y Chikungunya, así como el colapso del sistema de alcantarillado, entre otros.

IMPACTO:

Alta probabilidad de afectación de grupos de personas por incremento de infecciones oculares, de la piel, digestivas y respiratorias, así como, enfermedades metaxénicas; además de incrementar la probabilidad de ocurrencia de huaycos y deslizamientos lo que conduce a lesiones por trauma.

4.3. IDENTIFICACIÓN DE LOS ELEMENTOS EXPUESTOS Y VULNERABILIDADES.

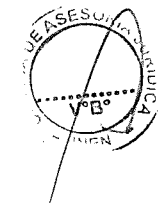

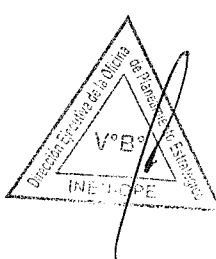
PERSONAL/POBLACIÓN VULNERABLE

Los lugares afectables son los 11 distritos circundantes al INEN (distrito de Surquillo, Surco, Santa Anita, San Luis, San Isidro, San Borja, Miraflores, La Victoria, El Agustino, Ate y Lima).

- Niños	:	503,552
- Adolescentes	:	223,919
- Adultos	:	1'326,400
- Adultos mayores	:	382,126
- Población total Expuesta (Área 5c: 11 distritos)	:	2'435,997

SERVICIOS BÁSICOS:

- a) **Vías de acceso a la localidad:** Terrestre
Condiciones de vulnerabilidad "Alta": Alto riesgo de huaycos y deslizamientos lo que conduce a lesiones por trauma en los distritos circundantes al INEN del Anillo de contención 5c-Anexo 3.
- b) **Medios de transportes disponibles o cercanos:** Buses Interprovinciales, Microbuses, Bus Metropolitano, Tren Eléctrico, Camiones, Automóviles, Motocicletas, Triciclos, Bicicletas.
Condiciones de vulnerabilidad "Alta": Excesiva velocidad, no respetan señales de tránsito, poco uso de medios de seguridad (cinturón de seguridad, cascos, etc.), falta de control de tránsito en las zonas de mayor riesgo, consumo de alcohol y drogas, exceso de pasajeros.
- c) **Sistemas de comunicación existentes:** Telefonía Fija y Móvil, Fax, Radio, Internet.





**"DECENIO DE LA IGUALDAD DE OPORTUNIDADES PARA MUJERES Y HOMBRES"
"AÑO DE LA LUCHA CONTRA LA CORRUPCIÓN Y LA IMPUNIDAD"**

Condiciones de vulnerabilidad "Alta": Manejo inadecuado de los sistemas de comunicación, inoperatividad, se pierde señal en caso de sismo o flujo alto de llamadas, algunas torres de transmisión en zonas con riesgo de caídas o daños por terceros.

- d) **Energía Eléctrica:** Disponible localmente: Si (X) No ()
 Alumbrado público: Si (X) No ()
 Población con servicio domiciliario al: 90 %

Condiciones de vulnerabilidad "Alta": Posibilidad que las torres principales de alumbrado público, Mini-centrales de luz o cables de alta tensión puedan ser arrasados, cortados o comprometidos total o parcialmente ante la presencia de personas ligadas a actos vandálicos, terrorismo y/o como consecuencias de sismos.

- e) **Agua potable:** Disponible: Si (x) No ()
 Población con servicio domiciliario al: 90 %
 Calidad del agua: Agua Potable apta para consumo humano.

Condiciones de vulnerabilidad "Alta": Ante la posibilidad de rotura de las tuberías principales de abastecimiento, posibilidad del enturbiamiento del agua que provocaría un cierre parcial de la vía de abastecimiento, redes contra incendios inoperativas e ineficientes, poca presión de agua.


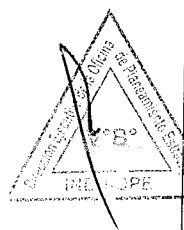
- f) **Disposición de desechos:**

Sistemas disponibles: Red sanitaria completa "Desagüe", Camión Recolector.
 Población con servicio domiciliario al: 90 %

Condiciones de vulnerabilidad "Alta": Ante la posibilidad de colapso de las vías principales de drenaje "ruptura de colectores", explosiones por mal estado del sistema de desagüe en el casco urbano antiguo de la ciudad, recojo de desechos sólidos no operativos en su totalidad en algunas zonas por falta de personal, falta de cultura de saneamiento en la población.

- g) **Recursos locales para la respuesta: Instituciones de apoyo**

Institución	Tipo de apoyo	Responsable	Dirección	Teléf./E-mail
Dirección General de Gestión del Riesgo de Desastres y Defensa Nacional en Salud DIGERD, MINSA	Brigadistas Equipamiento Carpas	Oficina Ejecutiva de Movilización y Defensa Civil	Calle Guillermo Marconi N° 317. San Isidro	Central DIGERD: 6119930 Directo: 6119933 952-836494 coesalud@minsa.gob.pe
SAMU	Ambulancias Atención Inicial	Director Ejecutivo	Calle Van Gogh N° 349-351	106
Cuerpo General de Bomberos Voluntarios del Perú	Ambulancias Rescate de Víctimas Manejo de Incendios	Comandancia Local - Lima	Av. Salaverry N° 2495 San Isidro	116 (01) 2220222
Cruz Roja Peruana Sede Central	Voluntarios Brigadistas	Representante de la Cruz Roja	Av. Arequipa N° 1285 Cercado de Lima	981597416
Cruz Roja Peruana Filial Lima	Voluntarios Brigadistas	Representante de la Cruz Roja	Av. Caminos del Inca N° 2195. Santiago de Surco	(01) 2753566



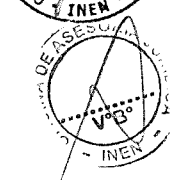

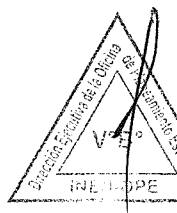


**"DECENIO DE LA IGUALDAD DE OPORTUNIDADES PARA MUJERES Y HOMBRES"
"AÑO DE LA LUCHA CONTRA LA CORRUPCIÓN Y LA IMPUNIDAD"**

Hospital Central de la Policía Nacional del Perú	Sanidad de PNP Jefatura Distrital de Policía de Surquillo	Director General	Av. Brasil Cdra. 26, Jesús María	(01) 2618455
Central de Emergencias de la Policía Nacional del Perú	Rescate de Víctimas Traslado de Víctimas	Jefe de la Región Policía Lima	Av. España cuadra 4, Cercado de Lima	105 Telefax. 330 4412 ofin7pnp@yahoo.es
Municipalidad Distrital de Surquillo	Equipos y maquinaria, almacenes locales y facilidades para la expansión	Alcalde	Jr. Manuel Iribarren 155, Surquillo	(01) 2410413
Comisaría de Surquillo	Rescate de Víctimas Traslado de Víctimas	Comandante Región	Jr. San Diego 401, Surquillo	(01) 4459083/4334461 *7000 (Seguridad Ciudadana)
SISOL	Ambulancias Atención Inicial	Gerente General	Calle Carlos Concha N° 163, San Isidro	(01) 2642222
Morgue Central de Lima	Almacenamiento de cadáveres	Jefe	Jr. Cangallo N° 818	(01) 3288204
Luz del Sur	Abastecimiento de energía eléctrica	Presidente del Directorio	Av. Intihuatana N° 290, altura cuadras 26 y 27 Av. Angamos Este	(01) 6175000
SEDAPAL	Abastecimiento de agua potable	Presidente del Directorio	Autopista Ramiro Prialé N° 210, El Agustino	(01) 3178000

h) Capacidad Hospitalaria: Se refiere al número total de camas, camillas y la capacidad de expansión por servicio, de acuerdo con la organización del Instituto (por departamentos o servicios especializados):

Servicio	Número de camas	Capacidad adicional
Emergencia	22	13 (camillas)
Recuperación (PACU)	18	No existe capacidad de expansión
UTI	06	No existe capacidad de expansión
UCI	08	No existe capacidad de expansión
Sala Común 3to.O(SEPIN_TAMO)	25	No existe capacidad de expansión
Sala Común 3to.E (Adolescentes)	39	No existe capacidad de expansión
Sala Común 4to.O	16	No existe capacidad de expansión
Sala Común 4to.E	54	No existe capacidad de expansión
Sala Común 5to.O	14	No existe capacidad de expansión
Sala Común 5to.E	54	No existe capacidad de expansión
Sala Común 6to.O (UTM)	28	No existe capacidad de expansión
Sala Común 6to.E	45	No existe capacidad de expansión
Pediatría	42	No existe capacidad de expansión
Clínica de Día	06	No existe capacidad de expansión
GTGRD - INEN	-	57 (camillas de campaña)
TOTAL	377 (camas)	70 (camillas)





PERÚ

Sector de Salud

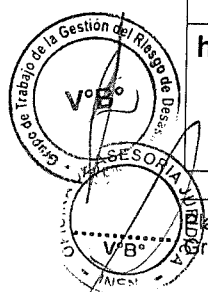
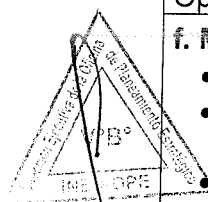
INEN INSTITUTO NACIONAL DE EMERGENCIAS POR DESASTRES



"DECENIO DE LA IGUALDAD DE OPORTUNIDADES PARA MUJERES Y HOMBRES"
"AÑO DE LA LUCHA CONTRA LA CORRUPCIÓN Y LA IMPUNIDAD"

Ambientes susceptibles de aumentar la capacidad operativa: Se refiere a las características de las áreas y ambientes transformables que podrían ser utilizados para aumentar la capacidad del establecimiento en caso de emergencias o desastre.

Table with columns: Ambiente, Área m2, Agua (SI, NO), Luz (SI, NO), Teléfono (SI, NO), Observaciones. Rows include Capilla, Módulo 4, Auditorio Principal, El área de expansión interna, a. Áreas Críticas, b. Comunicación, c. Abastecimiento y almacenamiento H2O, d. Energía Eléctrica, e. Medios de transporte, f. Medicamentos e insumos médicos, g. Organización y preparación en Emergencias y Desastres, h. Vulnerabilidad del Instituto - ISH 2017.





PERÚ

Sector de Salud



"DECENIO DE LA IGUALDAD DE OPORTUNIDADES PARA MUJERES Y HOMBRES"
"AÑO DE LA LUCHA CONTRA LA CORRUPCIÓN Y LA IMPUNIDAD"

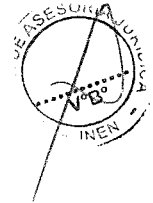
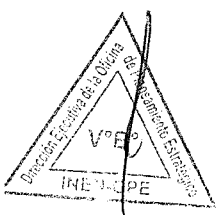
i. Posibles daños de importancia a nivel local:

- Paralización de la Actividad Productiva
- Paralización de actividades Públicas y Privadas
- Bloqueo de Carreteras, accidentes de tránsito que sobrepasen la atención de los servicios de emergencia.
- Incendios en locales comerciales
- Incremento de asalto y robos a individuos, viviendas y centros de abastos y/o comerciales.
- Pacientes Policontusos, fracturas, traumas diversos.
- Funcionamiento Parcial de los Establecimientos de Salud.

4.4. DETERMINACIÓN DEL RIESGO.

El ámbito de posible afectación directa por inundaciones y deslizamientos originados por las lluvias intensas afectaría a la población, viviendas y medios de vida ubicados en los bordes de los ríos y quebradas. La Subdirección de Sistematización de Información sobre Escenarios de Riesgos de Desastres, de la Dirección de Preparación del INSTITUTO NACIONAL DE DEFENSA CIVIL-INDECI, establece en su base de datos del 2017 a los distritos de Lurigancho y Chaclacayo, como poblaciones expuestas a peligro muy alto de inundación, con aproximadamente 283,726 personas damnificadas. (SIERD-INDECI, 2017).

Los distritos circundantes al Instituto Nacional de Enfermedades Neoplásicas son 11 (Área 5c, Anexo 3 de la R.M. N°1003-2016/MINSA): Surquillo, Surco, Santa Anita, San Luis, San Isidro, San Borja, Miraflores, La Victoria, El Agustino, Ate y Lima; siendo un conjunto de población de nivel de riesgo bajo ante inundaciones y deslizamientos, existe la posibilidad de ingreso al Instituto de manera simultánea de víctimas de dicho siniestro entre heridos graves y no graves, así como el incremento de vectores del Dengue, Malaria y Chikungunya, infecciones oculares, de la piel, digestivas y respiratorias, colapso del sistema de alcantarillado, entre otros.





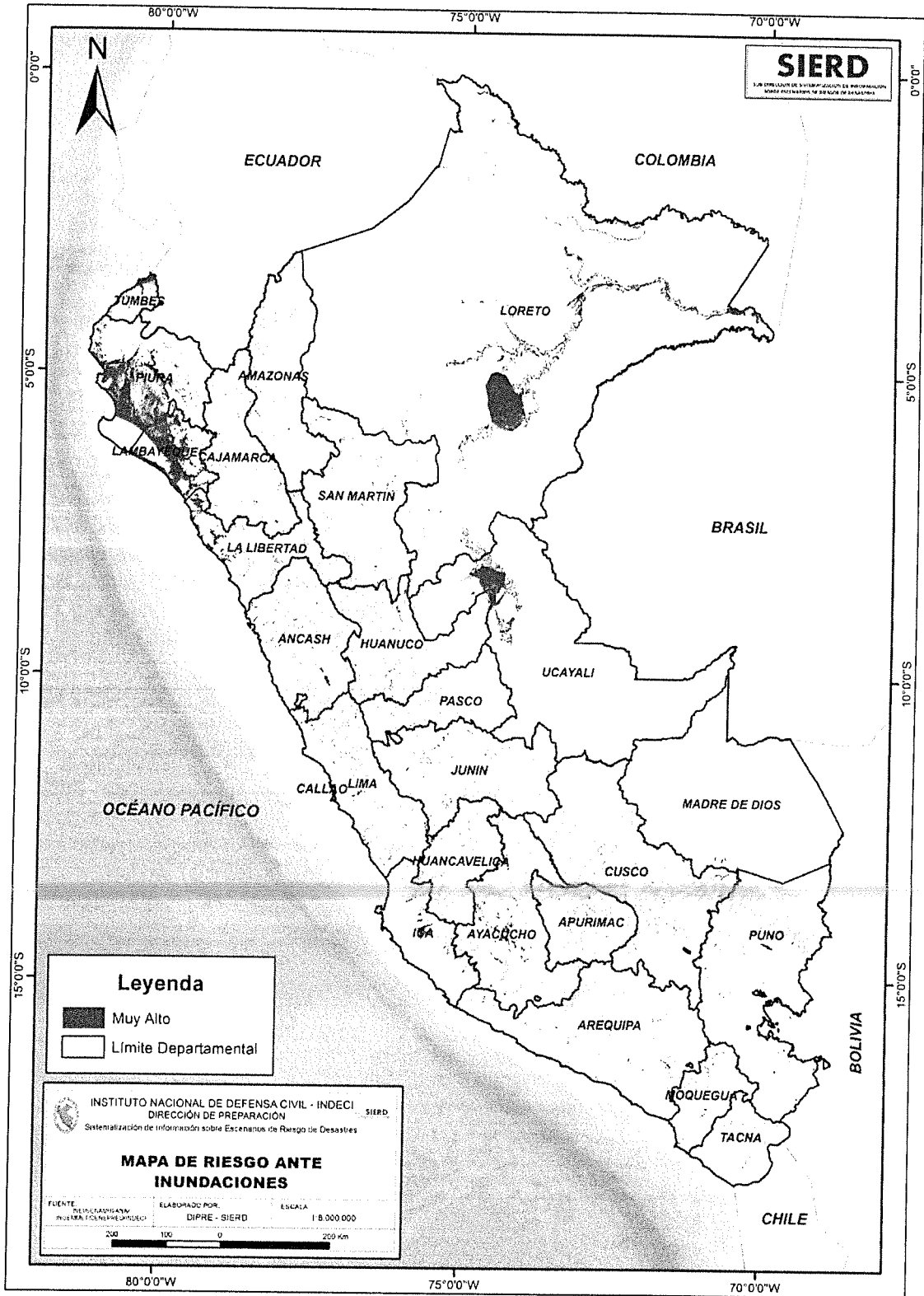
PERÚ

Sector de Salud



"DECENIO DE LA IGUALDAD DE OPORTUNIDADES PARA MUJERES Y HOMBRES"
"AÑO DE LA LUCHA CONTRA LA CORRUPCIÓN Y LA IMPUNIDAD"

MAPA DE RIESGO ANTE INUNDACIÓN EN EL PERÚ



Leyenda

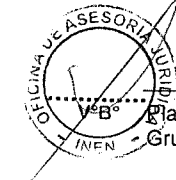
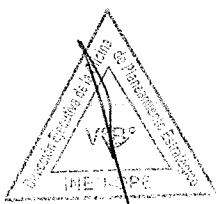
- Muy Alto
- Límite Departamental

INSTITUTO NACIONAL DE DEFENSA CIVIL - INDECI
DIRECCIÓN DE PREPARACIÓN SIERD
Sistematización de Información sobre Escenarios de Riesgo de Desastres

MAPA DE RIESGO ANTE INUNDACIONES

FUENTE: INSTITUTO NACIONAL DE DEFENSA CIVIL - INDECI	ELABORADO POR: DIPRE - SIERD	ESCALA: 1:8.000.000
--	------------------------------	---------------------

200 100 0 200 Km



Elaborado por INDECI



PERÚ

Sector de Salud



"DECENIO DE LA IGUALDAD DE OPORTUNIDADES PARA MUJERES Y HOMBRES"
"AÑO DE LA LUCHA CONTRA LA CORRUPCIÓN Y LA IMPUNIDAD"

V. PROTOCOLO PARA LA CONTINUIDAD DE SERVICIOS

1. Designar actividades y roles al Grupo de Trabajo y Brigadas Hospitalarias.
2. Monitoreo de la alerta verde/amarilla o roja según corresponda.
3. Revisar el Plan de Respuesta Hospitalaria ante Emergencias y Desastres.
4. Revisar los recursos necesarios: personal, medicamentos, camas y ambulancias.
5. Evaluar la operatividad del sistema.
6. Elaborar y Difundir el rol del personal programado para retén en caso de alerta.
7. Existencia de almacén con material logístico para cubrir emergencias.
8. Se dispone de insumos médicos y medicamentos para la contingencia en áreas críticas y en la Farmacia del INEN.
9. Disponibilidad de Profesionales de la salud y administrativos con conocimiento del evento previsible.

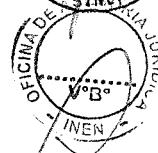
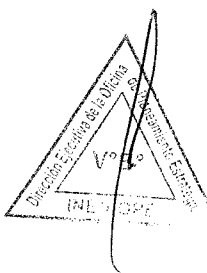
VI. ACTIVIDADES

6.1 PREPARACIÓN:

MOMENTO ANTES:

Optimizar la capacidad de respuesta del Instituto Nacional de Enfermedades Neoplásicas ante la afluencia masiva de pacientes:

1. Ante la declaratoria de Alerta Verde por la autoridad de salud, es responsabilidad del Jefe Institucional como Presidente del Grupo de Trabajo de la Gestión del Riesgo de Desastres, la ejecución y cumplimiento del presente plan.
2. Se cumplirán las disposiciones siguientes:
 - a. Refuerzo preventivo de guardias de retén.
 - b. Se procederá a la programación de personal asistencial médico y no médico, roles de retenes previamente establecidos, según grupo ocupacional que deben ser difundidos.
 - c. El Medico Jefe de Guardia asumirá la responsabilidad de convocar al personal de retén brindándole las facilidades para su desplazamiento.
 - d. Disposición de los recursos que fueran necesarios para la adecuada atención y reacción ante las posibles amenazas (insumos, materiales médicos y no médicos).
3. Se tendrá en cuenta los recursos necesarios de:
 - a. Personal asistencial, administrativo y de soporte programado y una programación de reten, que deberá ser entregada a la secretaría técnica del Grupo de Trabajo de la Gestión del Riesgo de Desastres.
 - b. Brigadas de atención (personal administrativo o de apoyo logístico entrenados) programados según departamento, servicio u oficina.
 - c. Stock de medicamentos en el Almacén del departamento de Farmacia.
 - d. Camas disponibles de hospitalización y áreas de expansión.
 - e. Ambulancia operativa de acuerdo a su nivel de competencia.
4. Mantener la operatividad al 100% del Servicio de Emergencia y Áreas Críticas:
 - a. Servicio de Emergencia
 - b. Unidad de Cuidados Intensivos
 - c. Unidad de Terapia Intermedia
 - d. Centro Quirúrgico
 - e. Banco de Sangre
 - f. Farmacia Central
 - g. Casa de Fuerza.
5. La oficina de comunicaciones será responsable de actualizar el directorio del personal médico y no médico del INEN, así como los responsables de las diferentes direcciones, oficinas, servicios, unidades funcionales, entre otras áreas de soporte.





PERÚ

Sector de Salud

MINISTERIO DE SALUD
INSTITUTO NACIONAL DE EMERGENCIAS Y DESASTRES



“DECENIO DE LA IGUALDAD DE OPORTUNIDADES PARA MUJERES Y HOMBRES”
“AÑO DE LA LUCHA CONTRA LA CORRUPCIÓN Y LA IMPUNIDAD”

6. Coordinar con los Servicios de Áreas Críticas y de Hospitalización para disponer de camas libres (20-30% de la capacidad instalada).
7. Se deberá garantizar la operatividad de los servicios indispensables.
 - a. Abastecimiento de agua, alimentación, combustible, grupo electrógeno, ascensores, calderas de vapor, entre otros.
 - b. Adecuada provisión de uniformes: cascos protectores, chalecos, botas, linternas y baterías al personal.

6.2 RESPUESTA:

MOMENTO DURANTE:

Ocurrido daños a la salud de las personas o cuando este sea inminente en el plazo inmediato, debemos brindar atención médica oportuna y sostenida a la población afectada como consecuencia de eventos adversos que se presenten en la ciudad o el país:

El Servicio de Emergencia a través del JEFE DE GUARDIA asume el rol de dirigir todas las actividades en coordinación con el Grupo de Trabajo de la Gestión del Riesgo de Desastres del instituto, de acuerdo a sus competencias, siendo necesario el fortalecimiento de este servicio con asignación de personal operativo especializado.

1. Ante la Declaratoria de Alerta Roja por la autoridad de salud, la conducción de las acciones de respuesta inmediata será de responsabilidad del GRUPO DE TRABAJO DE LA GESTIÓN DEL RIESGO DE DESASTRES del INEN, el cual se activará bajo la presidencia del Jefe Institucional (Comandante de Incidentes). Asimismo, la coordinación en ausencia del Jefe Institucional o su representante, durante horas no laborales del personal administrativo, estará a cargo del Médico Jefe de Guardia del Servicio de Emergencia. (**Decreto Supremo N° 013-2006-SA, que aprueba el Reglamento de Establecimientos de Salud y Servicios Médicos de Apoyo**)
2. Se establecerá como medio de comunicación oficial:
 - a. El perifoneo institucional (Central Telefónica: (01)201-6500 / (01)201-6160)
 - b. Los anexos telefónicos internos, las líneas telefónicas externas, los celulares.
 - c. La red de radios portátiles VHF, Tetra y Red Privada Móvil. (OCCA 15 - Canal 3).
3. Se movilizarán las brigadas hospitalarias del INEN y el personal no asistencial (administrativos) de apoyo complementario a las diferentes brigadas institucionales.
4. El Servicio de Emergencia, clasificará a las víctimas que acuden al instituto de acuerdo a los criterios de triaje, se utilizarán las guías de atención aprobadas y las directivas autorizadas por el Departamento de Medicina Crítica.
5. Luego de la estabilización hemodinámica de las víctimas, de ser necesaria su hospitalización y no contar con camas, ésta será evacuada teniendo en cuenta el sistema de referencia y contra referencias de la institución.

Los pacientes con traumatismos que requieren intervención quirúrgica de emergencia son transferidos por orden de prioridad 1° Hospital María Auxiliadora, 2° Hospital Nacional Dos de mayo, 3° Hospital Nacional Arzobispo Loayza.

Los pacientes pediátricos que requieren intervención quirúrgica o manejo en cuidados críticos serán transferidos por orden de prioridad 1° Instituto Nacional de Salud del Niño de San Borja, 2° Hospital de Emergencias Pediátricas Grau, 3° Hospital Nacional San Bartolomé.
6. De acuerdo al PLAN DE CONTINGENCIA DEL SECTOR SALUD ANTE UN SISMO DE GRAN MAGNITUD EN LIMA METROPOLITANA Y EN LAS REGIONES DE CALLAO Y LIMA, aprobado con R.M. N° 1003-2016/MINSA, se procederán a realizar las referencias según cercanías:

Anexo 3. Establecimientos de Salud de las categorías II y III para la atención de víctimas en el departamento de Lima y la Provincia Constitucional del Callao.

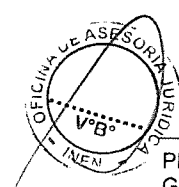

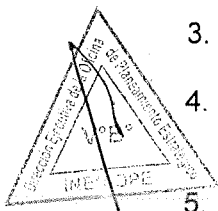




Table with 4 columns: AREA, DISTRITOS, Hospital o Clínica Alternativa Principal, Hospital o Clínica Alternativa Secundaria. Row 1: 5c, Ate, El Agustino, La Victoria, Lima, Miraflores, San Borja, San Isidro, San Luis, Santa Anita, Santiago de Surco, Surquillo. Lists various hospitals and clinics in Lima.

6.3 SEGUIMIENTO

La ejecución del presente Plan, así como su seguimiento estará a cargo del Grupo de Trabajo de la Gestión del Riesgo de Desastres del Instituto Nacional de Enfermedades Neoplásicas.

COORDINACIÓN: El Jefe Institucional en calidad de Presidente del GTGRD será el responsable de llevar a cabo las coordinaciones necesarias o a quien delegue.

Se coordinará con otros Hospitales y/o Institutos para cubrir la necesidad de personal y/o material médico quirúrgico si fuera necesario.

La Unidad Funcional de Referencia y Contrareferencia asumirá su rol garantizando la efectividad de las referencias de pacientes críticos.

PUESTO DE MANDO: Sala de Crisis

6.4 ACTIVACIÓN DEL PLAN

SECUENCIA:

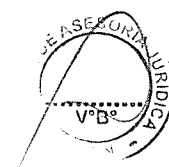

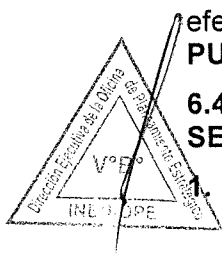
1. NOTIFICACIÓN DEL EVENTO:

Se activará el Plan de Gestión de Riesgo de Desastres ante la activación de la alerta roja o eventos adversos que afecten la integridad del Instituto, así como en casos de afluencia masiva de pacientes que sobrepase la capacidad de resolución del Servicio de Emergencia.

2. DECLARATORIA DE ALERTA / ALARMA:

La alerta es la situación declarada por la Autoridad de Salud con el fin de adoptar las acciones que aseguren la atención adecuada y oportuna de los daños a la salud de la población, así como la protección de la infraestructura y la operatividad de los establecimientos de salud ante la ocurrencia de emergencias o desastres.

- Alerta Verde, situación de expectativa ante la posible ocurrencia de un evento adverso o destructivo.





PERÚ

Sector de Salud



"DECENIO DE LA IGUALDAD DE OPORTUNIDADES PARA MUJERES Y HOMBRES"
"AÑO DE LA LUCHA CONTRA LA CORRUPCIÓN Y LA IMPUNIDAD"

- **Alerta Amarilla**, situación que se establece cuando se recibe información sobre la inminente o alta probabilidad de ocurrencia de un evento adverso o destructivo.
- **Alerta Roja**, situación que se establece cuando se han producido daños a la población, sus bienes y su entorno debido a un evento adverso o destructivo, lo que determina que las dependencias de salud efectúen en forma inmediata las intervenciones y acciones de respuesta que sean necesarias.

3. ALERTA:

EN CASO DE ALERTA VERDE:

- Actualizar y revisar los recursos necesarios de personal, medicamentos, camas y otros con el fin de hacer frente al evento adverso.
- Elaborar y difundir el rol de retenes de personal.
- Evaluar la operatividad del sistema de comunicación y transporte.
- Evaluar la operatividad de los servicios críticos: UCI, UTI, SOP, Servicio de Emergencia, Casa de Fuerza, etc.
- Disponer el directorio del personal del Servicio de Emergencia al Médico Jefe de Guardia.

EN CASO DE ALERTA AMARILLA:

- Refuerzo preventivo de guardia.
- Operatividad el rol personal operativo domiciliarios.
- Garantizar la operatividad del sistema de comunicación y transporte.
- Asegurar la disponibilidad de camas libres, al menos el 20% de camas.
- Restringir las intervenciones quirúrgicas y los procedimientos programados.
- Garantizar la existencia de un adecuado stock de medicinas e insumos.

EN CASO DE ALERTA ROJA:

- Activar el Grupo de Trabajo de la Gestión del Riesgo de Desastres - INEN
- Realizar la evaluación de daños y análisis de necesidades ante la situación presentada.
- El personal programado como retén de guardia debe hacerse presente en el Instituto.
- Incrementar el número de camas operativas y hacer uso efectivo de todas las camas disponibles del Instituto
- Mantener el control de las líneas vitales y servicios básicos.

FIN DE LA EMERGENCIA: El Jefe Institucional en calidad del Presidente del GTGRD-INEN, dará por finalizada la situación de emergencia a través del sistema de perifoneo del Instituto una vez que se haya controlado el evento.

MOMENTO DESPUÉS:

- Desmovilizar al personal.
- Desactivar el Plan de Contingencia.
- Emitir documento Oficial de desmovilización del personal y fin de la emergencia.

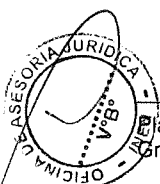

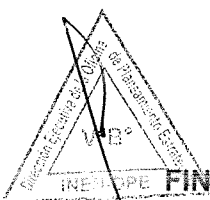
6.5 ZONAS DE EXPANSIÓN Y OTROS

Lugares de ubicación de los pacientes o víctimas en orden secuencial, en caso de que la demanda supere el número de camas disponibles institucionales, ante una situación de Emergencia o Desastres local o nacional.

Zona de Expansión Interna Institucional:

- a. Carpa color "Arenas": Evaluación de Pacientes "TRIAJE".
- b. Carpa color "Roja": Evaluación y tratamiento de pacientes Prioridad I.
- c. Carpa color "Amarillo": Evaluación y tratamiento de pacientes Prioridad II y III.

Dichas zonas de expansión estarán ubicadas en la playa de estacionamiento (Puerta N° 2 y N° 3).





PERÚ

Sector de Salud

MINISTERIO DE SALUD
INSTITUTO NACIONAL DE SALUD DEL NIÑO
INSTITUTO NACIONAL DE SALUD MATERNO PERINATAL
INSTITUTO NACIONAL DE SALUD DEL NIÑO - SAN BORJA
INSTITUTO NACIONAL DE SALUD MATERNO PERINATAL - J. MIRO QUESADA
INSTITUTO NACIONAL DE SALUD MATERNO PERINATAL - J. MIRO QUESADA



"DECENIO DE LA IGUALDAD DE OPORTUNIDADES PARA MUJERES Y HOMBRES"
"AÑO DE LA LUCHA CONTRA LA CORRUPCIÓN Y LA IMPUNIDAD"

En caso de no sufrir daños estructurales se utilizará como zona de expansión el Auditorio Principal.

Zona de Recepción de Cadáveres:

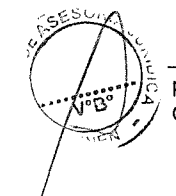

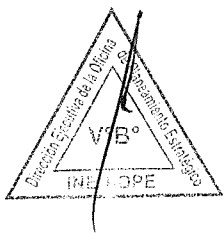
Campo Deportivo: A esta área se trasladarán los cadáveres para su posterior reconocimiento y entrega a familiares.

Zona de Almacenamiento de Donaciones:

Módulo pre fabricado "Contenedor color Naranja": Se almacenará todo tipo de donaciones, medicamentos, agua, víveres, etc.

6.6 TELÉFONOS DE IMPORTANCIA

Hospital o Clínica (Alternativa Principal)	Teléfonos
Instituto Nacional de Salud del Niño - San Borja Av. Agustín de la Rosa Toro N° 1399, San Borja	(01) 2300600
Instituto Nacional Materno Perinatal Jr. Miro Quesada N° 941, Cercado de Lima	(01) 3281370 / 3281012 / 3281510 / 3281003 / 3281380 / 3280998
Clínica Ricardo Palma - Central Av. Javier Prado Este 1066, San Isidro	(51) 2242224 / (51) 2242226
Cínica San Borja - SANNA Av. Guardia Civil 337, San Borja	(01) 6355000
Hospital de Emergencias Pediátricas Av. Grau N° 854, La Victoria	(01) 2158838 / (01) 3237464
Hospital Guillermo Almenara Irigoyen Av. Grau N° 800, La Victoria	(01) 3242983 / (01) 3242980
Hospital Nacional Dos de Mayo Parque Historia de la Medicina Peruana s/n Altura Cuadra 13 Av. Grau	(01) 3280028
Hospital Nacional Hipólito Unanue Av. César Vallejo N° 1390, El Agustino	(01) 3625700 / (01) 3627777
Hospital o Clínica (Alternativa Secundaria)	Teléfonos
Instituto Nacional de Ciencias Neurológicas Oscar Trelles Montes Jr. Ancash N° 1271 - Barrios Altos - Lima	(01) 4117700
Hospital Nacional Docente Madre-Niño San Bartolomé Av. Alfonso Ugarte N° 825 - Cercado de Lima	(01) 2010400
Clínica Central House Av. Pedro Venturo N° 580 - Santiago de Surco	(01) 2730308
Clínica Internacional (Sede Lima) Av Inca Garcilaso de la Vega N° 1420, Cercado de Lima	(01) 6196161
Clínica Internacional (Sede San Borja) Av. Guardia Civil N° 421 - San Borja	(01) 6196161
Clínica Limatambo - Sede San Isidro Av. República de Panamá N° 3606, San Isidro	(01) 6171111
Clínica Maison De La Santé 1 Av. Alfredo Benavides N° 5362, Santiago de Surco	(01) 6196000
Clínica Quirúrgica Santa María Calle Las Aguilas N° 360, Surquillo	(01) 4216860





"DECENIO DE LA IGUALDAD DE OPORTUNIDADES PARA MUJERES Y HOMBRES"
"AÑO DE LA LUCHA CONTRA LA CORRUPCIÓN Y LA IMPUNIDAD"

Clínica Vesalio Calle Jr. Joseph Thompson N° 140, San Borja	(01) 6189999
Clínica Virgen Milagrosa Calle Moser N° 501, Cercado de Lima	(01) 2731310
Hospital de Emergencias Grau Av. Grau 351, Cercado de Lima	(01) 4118000
Clínica de Especialidades Médicas Universal Jr. Eduardo Ordoñez N° 468, San Borja	(01) 4120900
Clínica San Juan de Dios Av. Nicolás de Ayllón N° 3250, San Luis	(01) 3191400
Clínica Santa Isabel Av. Guardia Civil N° 135, San Borja	(01) 4174100

6.7 PRESUPUESTO PARA SU IMPLEMENTACIÓN

El presupuesto para la implementación del PLAN DE CONTINGENCIA ANTE EL PERIODO DE LLUVIAS INTENSAS, será consignado del producto 3000734 Capacidad Instalada para la preparación y respuesta frente a emergencias y desastres, del Programa Presupuestal 068 "Reducción de la Vulnerabilidad y Atención de Emergencias por Desastres".

VII. ANEXOS APLICABLES

7.1 FORMATO - EDAN (EVALUACIÓN DE DAÑOS Y ANÁLISIS DE NECESIDADES DE SALUD)

I. INFORMACIÓN GENERAL

Zona afectada:

Departamento:

Distrito:

Provincia:

Localidad (caserío, anexo y otros)

II. ACCESO

Vías de acceso disponibles para llegar a la zona afectada:

1. Vía de transporte:

2. Tipo de Vehículo:

3. Lugar de partida:

4. Tiempo de llegada (horas, días):

5. Ruta alterna:

III. CARACTERÍSTICAS DEL EVENTO GENERADOR DE DAÑOS:

1. DÍA Y HORA DE OCURRENCIA:

2. EVENTO GENERADOR:

3. DESCRIPCIÓN DEL EVENTO:

4. EVENTOS SECUNDARIOS:

IV. DAÑOS GENERALES:

1. Población Total:

2. Población Damnificada:

3. Viviendas Total: Habitables:

Inhabitable: Destruídas:

4. Afectación de servicios básicos:

Agua potable:

Desagüe:

Energía eléctrica:

Comunicaciones:

5. Transporte:



"DECENIO DE LA IGUALDAD DE OPORTUNIDADES PARA MUJERES Y HOMBRES"
"AÑO DE LA LUCHA CONTRA LA CORRUPCIÓN Y LA IMPUNIDAD"

V. DAÑOS A LA SALUD

1. Heridos:

Heridos por lesión						Necesidad de Tratamiento	
Lugar de atención	Tipo de lesión	N° Heridos según gravedad				local	evacuación
		Grave	Moderado	Leve	total		

2. Número de Muertos:

3. Número de desaparecidos:

4. Personal de Salud afectado:

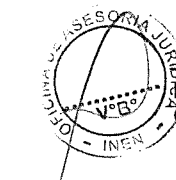
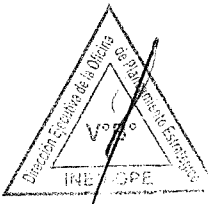
Recursos Humanos	Total personal (de turno)	Daños a la Salud		Damnificados	Observaciones
		Heridos	Muertos		
Médicos					
Enfermeras					
Otro personal					
Total					

5. Daños a los Servicios de Salud de la localidad:

Establecimiento de Salud / Servicio	Funcionamiento del Servicio de Salud				Observaciones
	Funciona		No funciona	¿Por qué? Indicar daños a la infraestructura, equipamiento, otros.	
	Totalmente	Parcialmente			

VI. ACCIONES PRIORITARIAS PARA EL CONTROL DE LA SITUACIÓN Y ATENCIÓN DE LA SALUD

- 1.
- 2.
- 3.
- 4.
- 5.





"DECENIO DE LA IGUALDAD DE OPORTUNIDADES PARA MUJERES Y HOMBRES"
 "AÑO DE LA LUCHA CONTRA LA CORRUPCIÓN Y LA IMPUNIDAD"

VII. REQUERIMIENTO DE APOYO EXTERNO PARA EJECUCIÓN DE ACCIONES PRIORITARIAS

Medicamentos y Suministros:



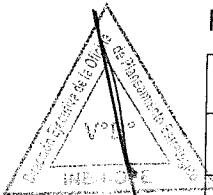
Artículo	Presentación	Cantidad	Prioridad

Equipos:

Equipo	Fuente de energía	Cantidad	Prioridad

Recursos Humanos:

Profesión/oficio	Especialidad	Cantidad	Prioridad



Lugar:

Fecha:

Hora:

Responsable del reporte:

Cargo o función:

Establecimiento de Salud:



"DECENIO DE LA IGUALDAD DE OPORTUNIDADES PARA MUJERES Y HOMBRES"
 "AÑO DE LA LUCHA CONTRA LA CORRUPCIÓN Y LA IMPUNIDAD"

Enviar reporte al Centro de Operaciones de Emergencias (COE Salud)

Teléfono : (01) 6119933 / Celular 952836494
Radio : Frecuencia radial HF USB 11055 (Minsa)
 Frecuencia radial HF USB 7165 (Convenio MTC)
 RENER (Bajo pre convenio) Indicativo de DIGERD (OCCA-99/COE Lima)
 Gama VHF (OCCA-99). Canal 1, Canal 2.
E-mail : coesalud@minsa.gob.pe; radiodefensaminsa@hotmail.com; coesalud@gmail.com

7.2 TARJETA DE TRIAGE

COLOR	PRIORIDAD	DESCRIPCIÓN	EJEMPLOS
VERDE	PRIORIDAD III	Puede esperar sin Riesgo vital. Tiempo de espera de 4 - 6 horas.	Fracturas menores. Heridas o quemaduras menores. Contusiones, abrasiones. Ansiedad.
AMARILLO	PRIORIDAD II	Sin riesgo vital inmediato. Puede espera máx. 1 hora.	Riesgo de shock. Fractura expuesta de fémur, Fractura de pelvis. Quemaduras graves. Inconsciente. TEC.
ROJO	PRIORIDAD I	Requiere tratamiento y estabilización inmediata.	PCR presenciada. Shock de cualquier causa. Insuficiencia respiratoria. TEC grave. Hemorragia importante.
NEGRO	PRIORIDAD IV	Fallecido.	

